





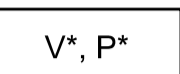

ÚZEMNÍ PLÁN ŽLUTAVA

VÝKRES VEŘEJNĚ PROSPĚŠNÝCH STAVEB, OPATŘENÍ A ASANACÍ

M 1 : 5 000




LEGENDA

-  HRANICE ŘEŠENÉHO ÚZEMÍ
-  VEŘEJNĚ PROSPĚŠNÉ STAVBY (VPS)
-  VEŘEJNĚ PROSPĚŠNÁ OPATŘENÍ (VPO)
-  PLOCHY A KORIDORY S MOŽNOSTÍ VYVLASTNĚNÍ
-  OZNAČENÍ VEŘEJNĚ PROSPĚŠNOSTI
-  ČÍSLO PLOCHY S ROZDILNÝM ZPŮSOBEM VYUŽITÍ

ČÍSLO PLOCHY	OZNAČENÍ VPS, VPO, ASANACE	VYVLASTNĚNÍ	PŘEDUPNÉ PRAVO	OZNAČENÍ VPS, VPO V ŽÚR
72	VD.komunikace	+	-	
103	VU.NRBK 142	+	-	PU14
104	VU.LBK 200161	+	-	
105	VU.LBK 200161	+	-	
106	VU.LBK 200161	+	-	
107	VU.LBK 200161	+	-	
108	VU.LBK 200161	+	-	
109	VU.LBK 200161	+	-	
113	VU.LBK 200162	+	-	
114	VU.LBK 200162	+	-	
116	VU.LBK 200141	+	-	
118	VU.LBK 200138	+	-	
119	VU.LBK 200138	+	-	
121	VU.LBK 200138	+	-	
120	VU.LBK 200138	+	-	
125	VU.LBK 200161	+	-	
126	VU.LBK 200161	+	-	
127	VU.LBK 200162	+	-	
128	VU.LBK 200162	+	-	
129	VU.NRBK 142	+	-	PU14
131	VU.NRBK 141	+	-	PU13
122	VU.LBK 200138	+	-	
133	VU.LBK 200162	+	-	
140	VU.LBC 100233	+	-	PU14
180	VT.kanalizace1	+	-	
181	VT.kanalizace2	+	-	
182	VT.kanalizace2	+	-	
183	VT.kanalizace3	+	-	
184	VT.kanalizace2	+	-	
185	VT.kanalizace4	+	-	
186	VT.kanalizace4	+	-	
187	VT.kanalizace4	+	-	
188	VT.kanalizace5	+	-	
189	VT.kanalizace5	+	-	
190	VT.kanalizace5	+	-	
191	VT.kanalizace5	+	-	
192	VT.ČOV	+	-	

Věřejná prospěšnost a právo vyvlastnění pro stavby a opatření s označením "(ŽÚR)" vyplývá ze ŽÚR



Vedoucí projektant Ing. arch. M. Dubina		Vodní hospodářství, plyn	
Doprava		Digitalizace	
El.energie		Urbanistický ateliér Zlín, s.r.o.	
Porizovatel: Městský úřad Otrokovic	FORMÁT T1 A4	DATUM duben 2024	Č.ÚP UPD
ÚZEMNÍ PLÁN ŽLUTAVA	OCHEL CZ	02/2020	Č.V. 4-3
PŘEDPOKLÁDANÝ STAV PO VYDÁNÍ ZMĚNY č.3	MM	1 : 5 000	
VÝKRES VEŘEJNĚ PROSPĚŠNÝCH STAVEB, OPATŘENÍ A ASANACÍ			